






防災マップ 幌岡・共和地区（幌岡町）

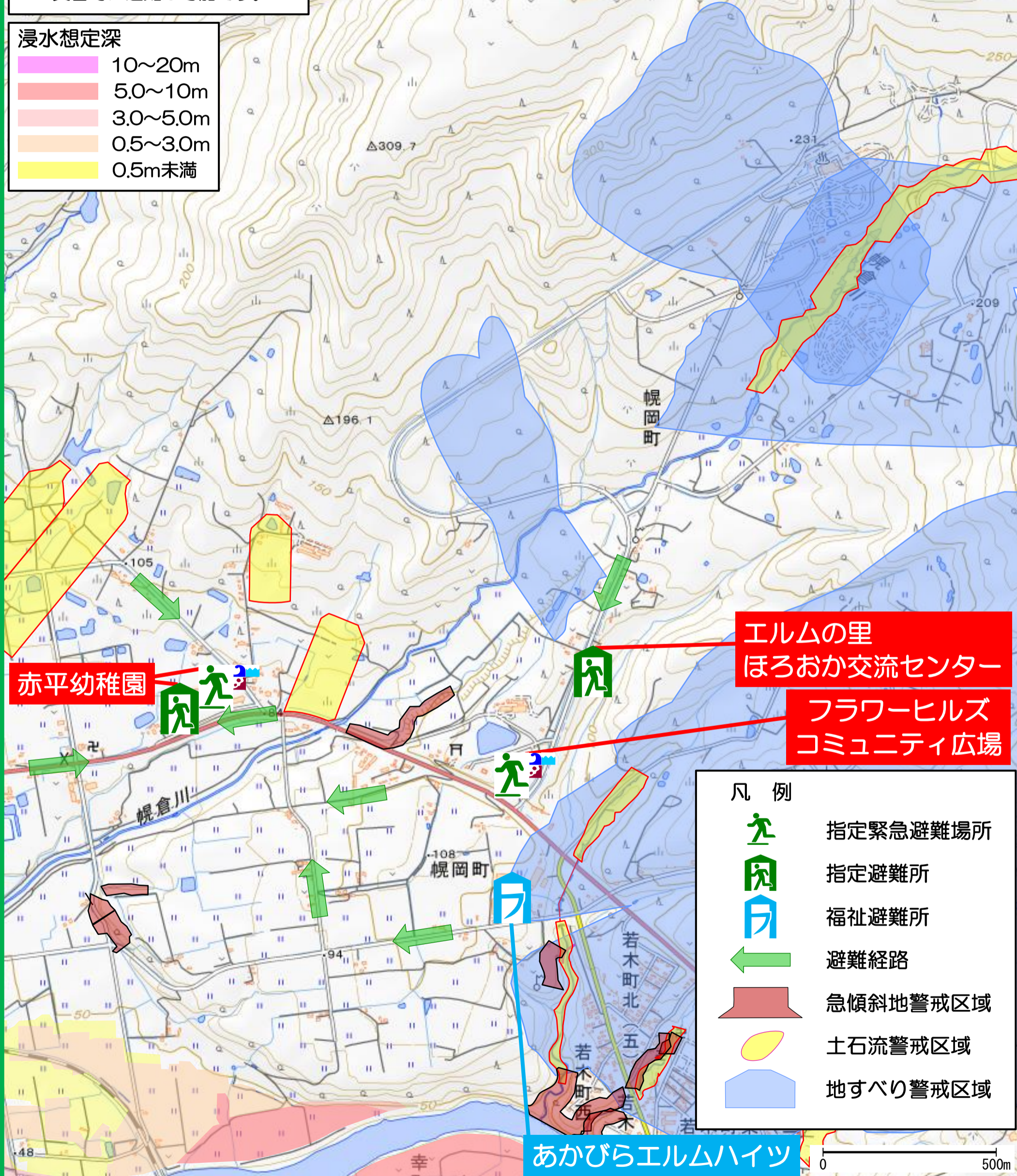
指定緊急避難場所災害対応種別








-  洪水・浸水
-  地震
-  土砂災害

※ 上記マークが表示されている災害時に避難が可能です。

浸水想定深

-  10~20m
-  5.0~10m
-  3.0~5.0m
-  0.5~3.0m
-  0.5m未満



- 凡例
-  指定緊急避難場所
 -  指定避難所
 -  福祉避難所
 -  避難経路
 -  急傾斜地警戒区域
 -  土石流警戒区域
 -  地すべり警戒区域

0 500m

「測量法に基づく国土地理院長承認（複製）R 4JHf 63」、「本製品を複製する場合には、国土地理院の長の承認を得なければならない。」