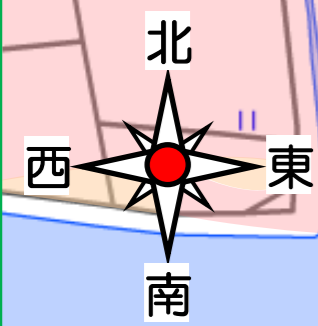


防災マップ 豊里地区（豊栄町・幸町・昭和町・桜木町）






指定緊急避難場所災害対応種別

-  洪水・浸水
-  地震
-  土砂災害








※ 上記マークが表示されている災害時に避難が可能です。

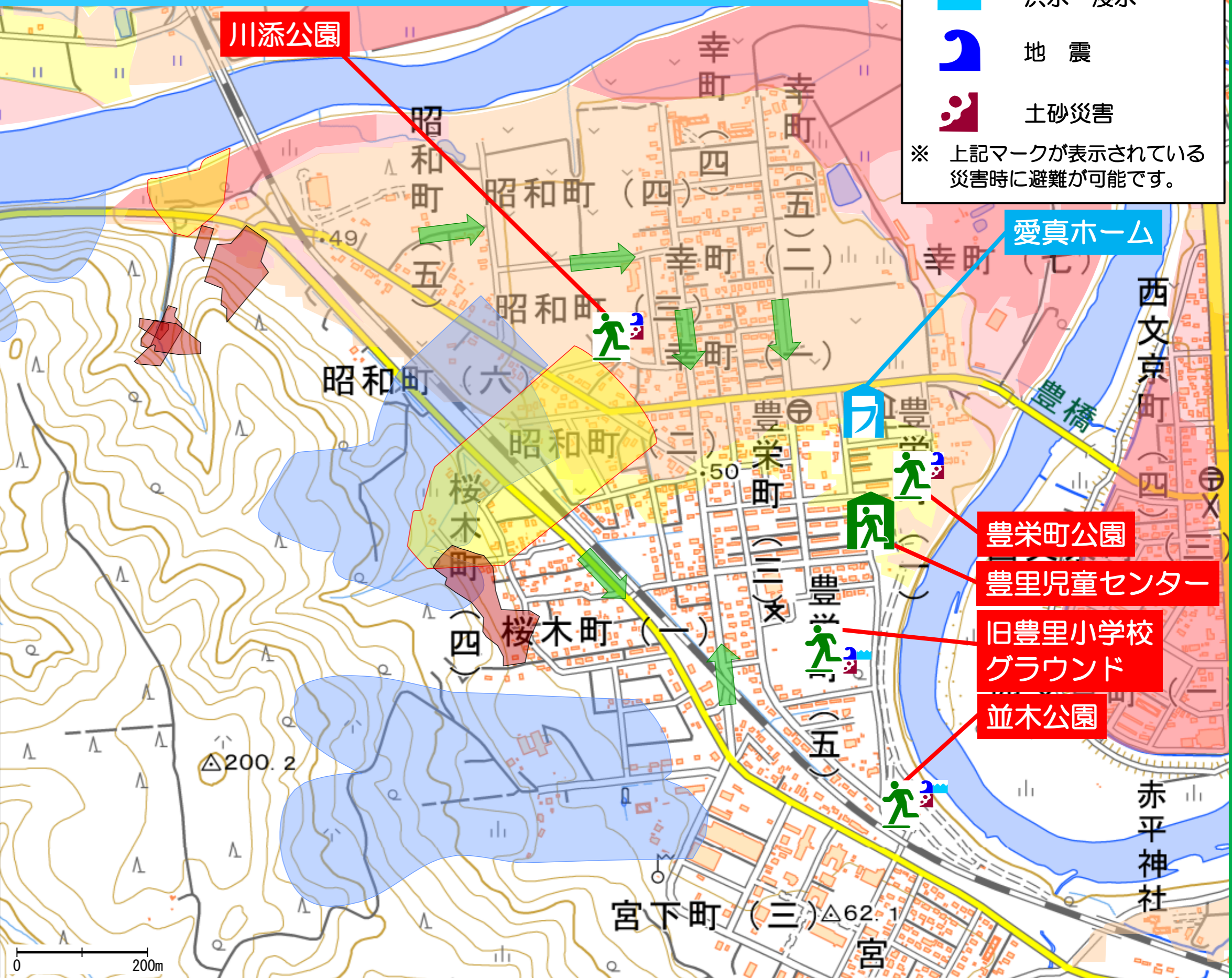


浸水想定深

	10~20m
	5.0~10m
	3.0~5.0m
	0.5~3.0m
	0.5m未満

凡例

	指定緊急避難場所
	指定避難所
	福祉避難所
	避難経路
	急傾斜地警戒区域
	土石流警戒区域
	地すべり警戒区域



0 200m

「測量法に基づく国土地理院長承認（複製）R 4JHf 63」、「本製品を複製する場合には、国土地理院の長の承認を得なければならない。」